

**COMMUNE
DE
LACROST**












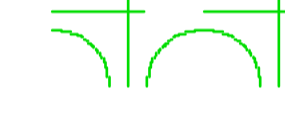



**ELABORATION
DU
PLAN LOCAL D'URBANISME
(P.L.U)**

PLAN DE ZONAGE

Conseil Développement Habitat
Urbanisme
11 rue Forgeas
10000 Troyes
03 25 73 39 10

ECHELLE
1/5000

4.1

-  **UA** ZONE URBAINE CONSTRUCTIBLE A VOCATION D'HABITAT ET D'ACTIVITES NON NUISANTES
-  **UB** ZONE URBAINE CONSTRUCTIBLE A VOCATION D'HABITAT ET D'ACTIVITES NON NUISANTES
-  **UE** ZONE URBAINE CONSTRUCTIBLE A VOCATION D'ACTIVITES ECONOMIQUES
-  **1AUh** ZONE AGRICOLE OU NATURELLE CONSTRUCTIBLE A VOCATION D'HABITAT ET D'ACTIVITES NON NUISANTES
-  **2AUh** ZONE AGRICOLE OU NATURELLE CONSTRUCTIBLE A VOCATION D'HABITAT ET D'ACTIVITES NON NUISANTES
-  **A** ZONE AGRICOLE
-  **N** ZONE NATURELLE COUVRANT LA ZONE NATURA 2000 ET AU SEIN DE LAQUELLE SE TROUVE LES CORRIDORS ECOLOGIQUES
-  **Nj** ZONE NATURELLE A VOCATION DE JARDINS
-  CORRIDORS ECOLOGIQUES RECENSES
-  **6** BOISEMENTS IDENTIFIES AU TITRE DE LA LOI PAYSAGE
-  **2** ELEMENTS IDENTIFIES AU TITRE DE LA LOI PAYSAGE
-  **EBC** ESPACE BOISE CLASSE
-  **ER** EMPLACEMENTS RESERVES
-  ZONE BRUYANTE AFFECTEE PAR LA RD 975 (30 OU 100 METRES DE PART ET D'AUTRE DE LA VOIE) CONFORMEMENT A L'ARRETE PREFECTORAL N° 99-2162-2-2 DU 29/06/99
-  ZONE ROUGE DU PPRI
-  ZONE BLEUE DU PPRI

**A L'INTERIEUR DE CE CADRE VOIR PLAN n°2 SEUL
OPPOSABLE AUX TIERS**

Numéro de l'emplacement réservé	Nature et superficie approximative	Bénéficiaire
1	Aire de stationnement en face du cimetière 394 m ²	Commune
2	Agrandissement du stationnement réservé au cimetière 838 m ²	Commune
3	Requalification urbaine du secteur 4 968 m ²	Commune